Borowy Jar

urokliwy i prosty spacer

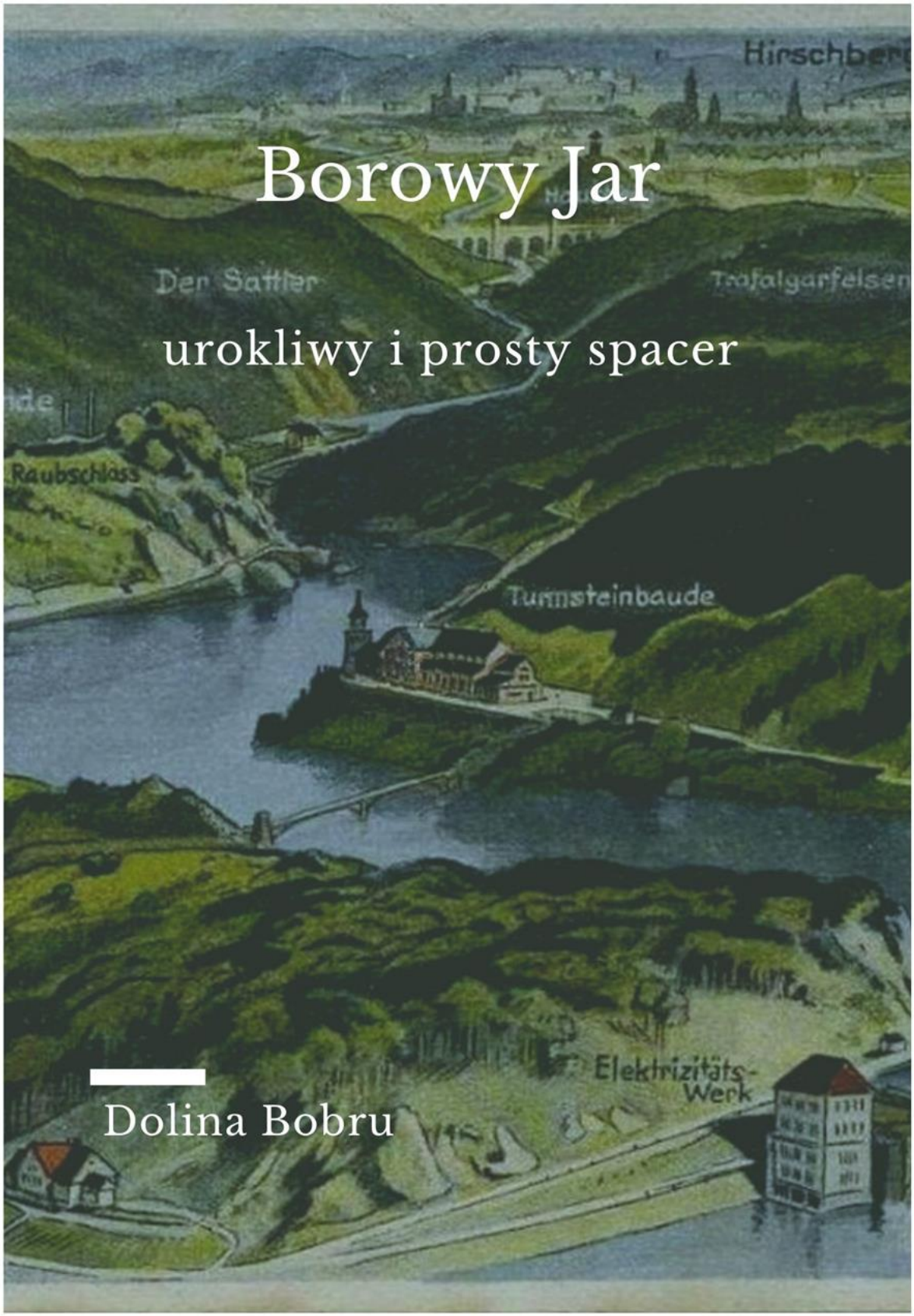

Dolina Bobru

Obszar Borowego Jaru to wyjątkowo atrakcyjny teren rekreacyjny, sprzyjający aktywnemu wypoczynkowi w Jeleniej Górze. Rozpościera się w północnej część granic administracyjnych miasta Jelenia Góra, biegnąc wzdłuż rzeki Bóbr w kierunku Siedlęcina. Położony jest on w granicach Parku Krajobrazowego Doliny Bobru i obejmuje m.in. niezwykle malownicze punkty widokowe, zabytki techniki oraz unikatowe formy krajobrazu. Obszar ten, z uwagi na położenie blisko centrum miasta stanowi idealne miejsce do uprawiania turystyki pieszej, rowerowej, a także wspinaczkowej.

Proponujemy Państwu cudowny spacer wzdłuż rzeki Bóbr. Czas przejścia w jedną stronę to ponad 1 godzina. Dodatkowo trasę można (a nawet trzeba) wydłużyć idąc do Wieży Książęcej w Siedlęcinie (ok. 25min marszu).

Start ok. 1 h:

Jelenia Góra ul. Podwale – szlak żółty – pod Wzgórzem Krzywoustego – Most kolejowy – Cudowne Źródełko – **szlakiem żółtym – Obiekty hydrotechniczne –- Koniec Świata – Gościniec PTTK Perła Zachodu** (dodatkowo **Wieża Książęca w Siedlęcinie** + 25 min)

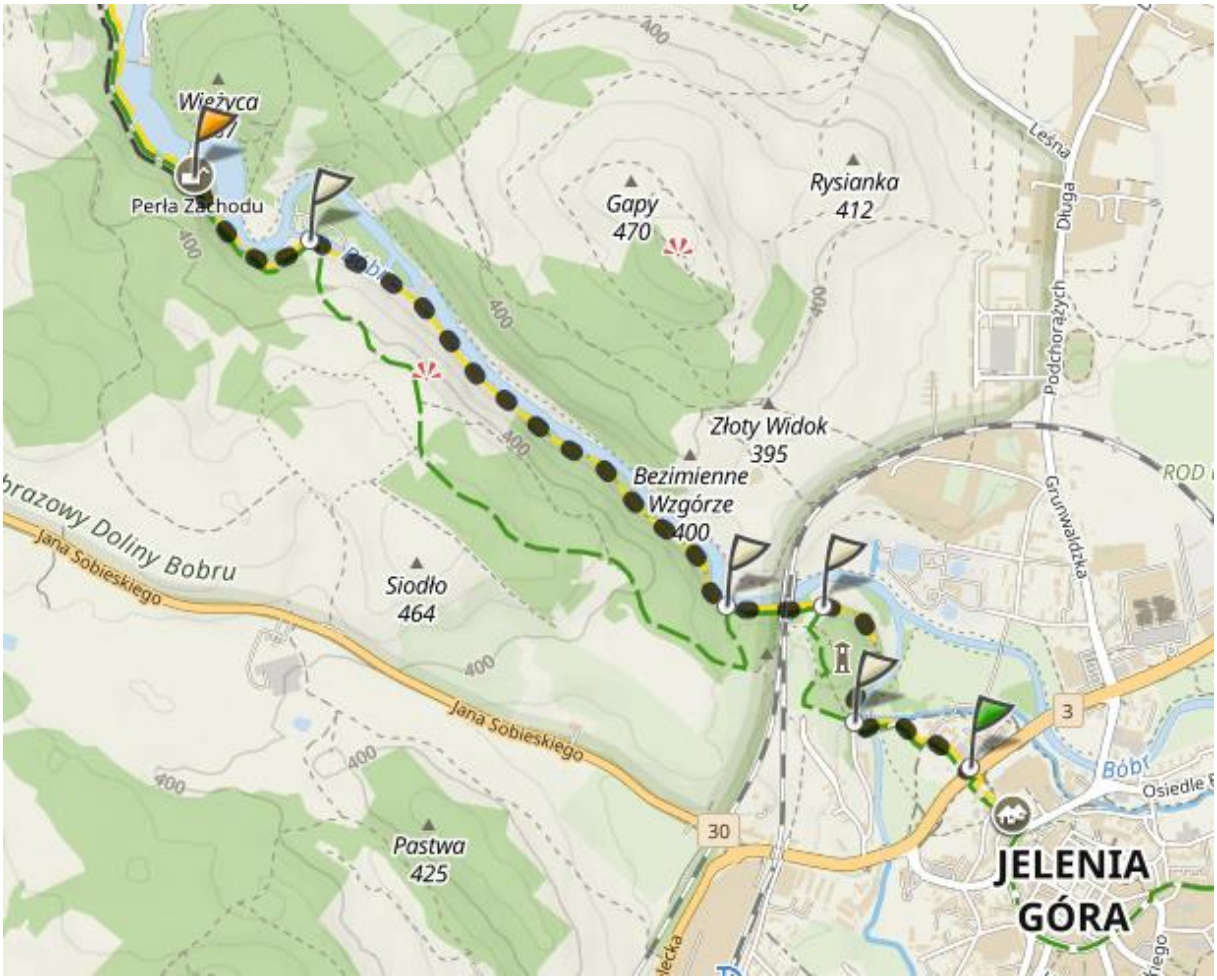

Trasę możemy rozpocząć z ul. Podwale w Jeleniej Górze, tuż obok przystanku MZK. Maszerujemy wzdłuż szlaku zielonego i żółtego. Mijamy Galerie Handlową Nowy Rynek, aby przedostać się na drugą stronę ulicy korzystamy z podziemnego przejścia. Dalej wzdłuż znaków zielonych i żółtych przechodzimy obok Zespołu Szkół Technicznych "Mechanik". Kierując się

znakami szlaku przechodzimy przez mostek nad rzeką Kamienna. Tu skręcamy w prawo na szlak żółty, którego trzymamy się aż do naszego celu – Gościńca Perła Zachodu.

Przez teren Borowego Jaru prowadzi ścieżka edukacyjna pt. „Jak kropla skałę drążyła”, wzdłuż której ustawiono kierunkowskazy, pulpity i tablice informacyjne Jest to trasa pomiędzy Jelenią Górą a Siedlęcinem. Po drodze mijamy kilka ciekawych obiektów m.in. robiący ogromne wrażenie most kolejowy.

Most kolejowy jest ważnym elementem budowanej w latach 1865-66 linii kolejowej łączącej Jelenia Górę ze Zgorzelcem oraz Berlinem. W dniu 9 września 1866 r. oddano do użytku murowany 8 przęsłowy wiadukt nad Bobrem. W maju 1945 r. wycofujące się wojska niemieckie wysadziły most w powietrze. W latach 1951-1954 zbudowano nowy wiadukt, jeden z najładniejszych w Polsce. Jest to obiekt żelbetonowy, wsparty na jednym elipsoidalnym łuku, wysokości 33 metrów. Jego konstrukcja znacznie odbiega od pierwowzoru.

Źródło: https://polska-org.pl/6619453,foto.html?idEntity=520267.

Po około 25 minutach dochodzimy do Cudownego Źródełka - znajduje się ono na północnym zboczu Góry Kapliczna, tuż nad Bobrem na płn. zach. od Jeleniej Góry. Tu w średniowieczu wg podań odbywały się „Sądy Boże”, na których sądzono rycerzy oraz czarownice. Podobno woda miała również moc wykrywania zdrady małżeńskiej. Inna legenda mówi, że picie wody ze źródełka było próbą na prawdziwość słów pijącego, sprawdzianem jego prawości i niewinności.

Żółty szlak wiedzie asfaltową trasą pieszo – rowerową, wzdłuż rzeki. Spacerując lasem przez Borowy Jar podziwiamy przyrodę oraz zastanawiamy się nad potęgą wody płynącej w rzece Bóbr, która na przestrzeni milionów lat ukształtowała piękną dolinę rzeki. Jazy stanowią liczne na rzece elementy zabudowy hydrotechnicznej oraz zagospodarowania terenów parku i otuliny. Głównym celem powstawania od początku XX w. jazów było magazynowanie (piętrzenie) wody z wykorzystaniem przeważnie dla hydroenergetyki wraz z ograniczoną funkcją działań przeciwpowodziowych.

Miejsce, gdzie droga robi się węższa określane jest od wieków, jako „Koniec Świata". Tuz obok znajduje się elektrownia.

Elektrownia wodna Bobrowice III. Obiekt ten był kiedyś jedną z dwóch siłowni energetycznych przedwojennej fabryki papieru, z którą wiąże się wiele ciekawych historii. Według różnych źródeł historycznych w elektrowni Bobrowice III odbywała się podobno produkcja fałszywych dolarów amerykańskich i funtów brytyjskich, w celu destabilizacji gospodarki krajów będących sojusznikami w wojnie przeciwko III Rzeszy.

Zdjęcie 2. Dawna Papiernia Koniec Świata



Źródło: https://polska-org.pl/6633412,foto.html

Od tego miejsca zostało już parę minut do celu. Trasa jest bardzo urokliwa.

Źródło: fotopolska.eu

Schronisko Perła Zachodu położone jest nad Jeziorem Modrym, na stromym i urwistym brzegu, na wysokości ponad 300 m. Budynek schroniska jest drewniano-murowany. Od strony jeziora ciągnie się wzdłuż niego wąski taras, przez który prowadzi wejście na kamienną kolistą wieżyczkę przylegającą od południa do schroniska. Z miejsc tych możemy podziwiać przepiękny widok na rzekę Bóbr i Jezioro Modre.

Od gościńca możemy przejść dalej do Wieży Książęcej w Siedlęcinie. Podążając szlakiem zielonym i żółtym. Droga zajmie nam ok 25min.

Czternastowieczna wieża mieszkalna w Siedlęcinie (jedna z największych tego typu w Europie) została wzniesiona z kamienia na planie zbliżonym do prostokąta o wymiarach 20 na 14,5 m. Pierwotnie miała trzy kondygnacje oraz piwnice i otoczona była murem obronnym i fosą. Jest to jeden z unikatowych w naszym regionie zabytków, który koniecznie trzeba zobaczyć. Książęca Wieża Mieszkalna w Siedlęcinie jest jednym z najcenniejszych i najbardziej okazałych zabytków tego typu w Europie. Choć siedlęcińska wieża nazywana jest rycerską, początkowo jej ranga była wyższa - należała do książąt śląskich.

Powrót ok. 1,30 h:

Gościniec Perła Zachodu – Koniec Świata – skręcamy w prawo na szlak zielony – Punkt widokowy Trafalgar – Ścieżka Poetów – Cudowne Źródełko – Podwale

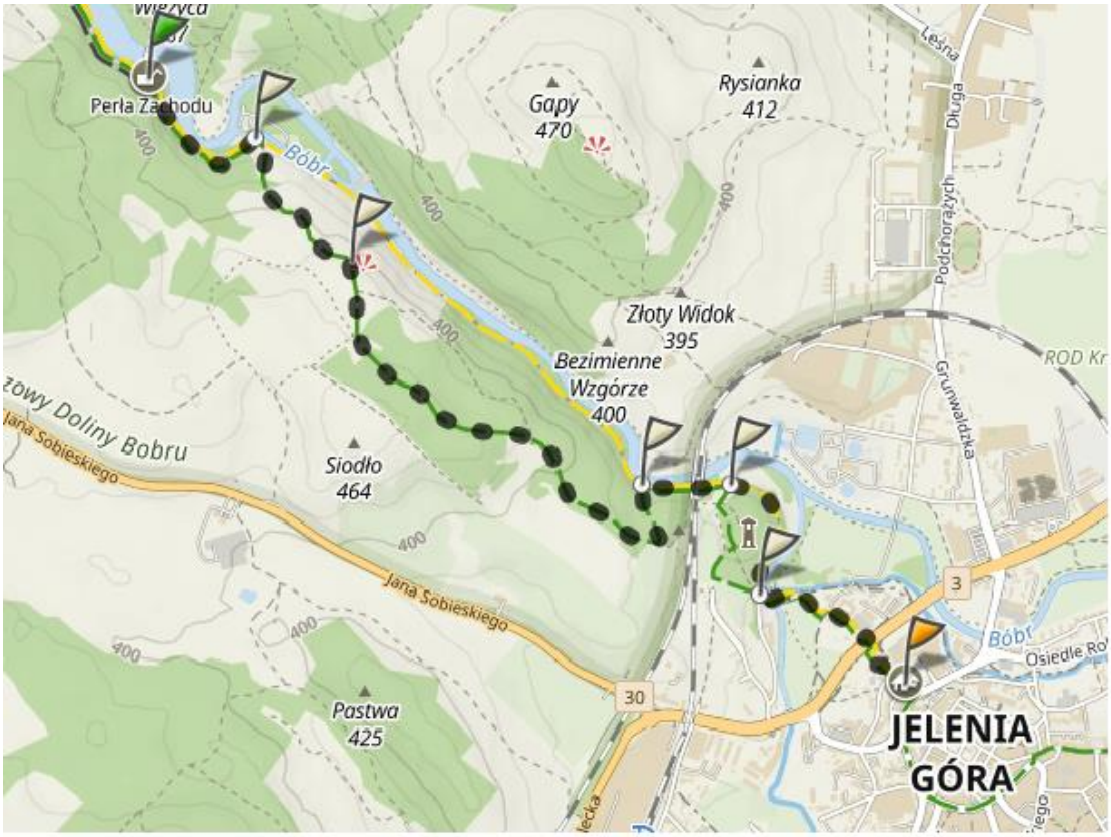

Wracając przy elektrowni należy skręcić w prawo na szlak zielony. Po krótkim podejściu, po prawej stronie znajduje się zabezpieczony barierką punkt widokowy "Trafalgar" z panoramą na przełom Bobru oraz Jelenią Górę. Podczas spacerów po Borowym Jarze warto skorzystać z odtworzonej w ostatnich latach Ścieżki Poetów, na którą kierują tablice informacyjne zlokalizowane na szlaku. Droga dalej wiedzie malowniczą ścieżką leśną. Podążamy wzdłuż szlaku zielonego, który nas doprowadzi do Cudownego źródełka, a następnie do punktu, z którego rozpoczęliśmy wycieczkę.

Zdjęcie. Punkt widokowy Trafalgar.

Dodatkowe Informacje:

Ścieżka edukacyjna "Jak kropla skałę drążyła" http://www.dzpk.pl/pl/parki-krajobrazowe/90-park-krajobrazowy-doliny-bobru/415-sciezka-edukacyjna-qjak-kropla-skale-drazylaq.html

Szlaki turystyczne w Borowym Jarze:

Euroregionalny Szlak Rowerowy ER-6 – międzynarodowy szlak który swój początek ma w Czechach, a koniec w Bolesławcu. Trasa liczy 110 km.

Szlak Zamków Piastowskich- szlak turystyczny (zielony) o długości 146 km, na trasie tego szlaku jest 14 zamków Piastowskich (na obszarze województwa Dolnośląskiego). Trasa szlaku rozpoczyna się w Zagórzu Śląskim, a kończy we wsi Grodziec. Przez teren Borowego Jaru

przebiega ok. 30 km tego szlaku. Przez pewien odcinek szlak Zamków Piastowskich pokrywa się ze „Ścieżką Poetów”.

Źródła: Borowyjar.pl, dzpk.pl, fotopolska.eu